

**ОБЩЕСТВО С ОГРАНИЧЕННОЙ ОТВЕТСТВЕННОСТЬЮ
«ГОРДОРПРОЕКТ»**

Свидетельство № 0094-08.16-05 от 14.09.2016

**СТРОИТЕЛЬСТВО АВТОМОБИЛЬНОЙ ДОРОГИ
КОПЫТОВО – ГРАНИЦА КУРГАНСКОЙ ОБЛАСТИ**

ПРОЕКТНАЯ ДОКУМЕНТАЦИЯ

Проект межевания территории

462 – ПМТ

Изм. N подл.	Подпись и дата	Взам. инв. N
--------------	----------------	--------------

Директор

Главный инженер проекта



Handwritten signatures in blue ink.

В.С. Кузнецов

М.Ю. Мартюшова

2017

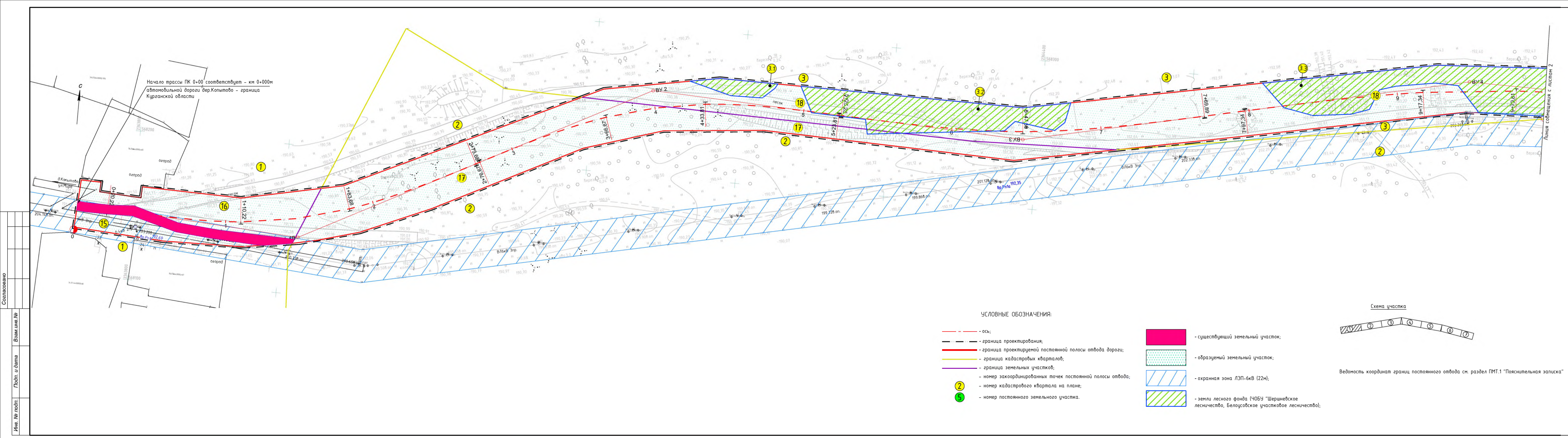
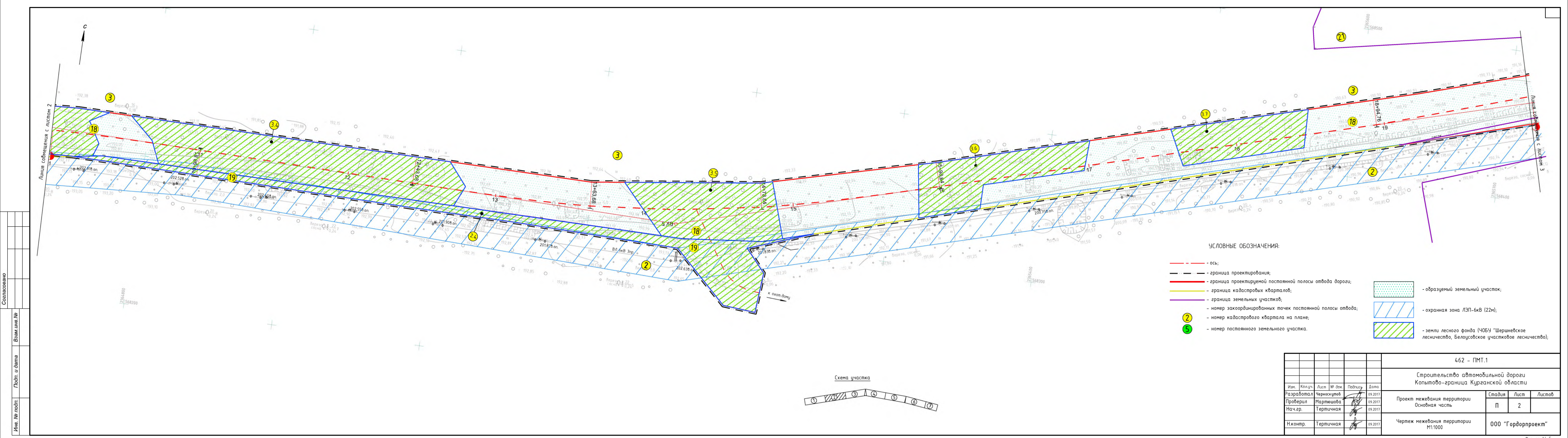
Обозначение раздела проекта	Наименование	Сквозная нумерация листов (нумерация листов в разделе)
	Титульный лист	1 (2 листа)
462 – ПМТ.С	Содержание	2-3
	ОСНОВНАЯ ЧАСТЬ	3
462 – ПМТ.1	Чертеж межевания территории. Лист 1	4 (1)
462 – ПМТ.1	Чертеж межевания территории. Лист 2	5 (2)
462 – ПМТ.1	Чертеж межевания территории. Лист 3	6 (3)
462 – ПМТ.1	Чертеж межевания территории. Лист 4	7 (4)
462 – ПМТ.1	Чертеж межевания территории. Лист 5	8 (5)
462 – ПМТ.1	Чертеж межевания территории. Лист 6	9 (6)
462 – ПМТ.1	Чертеж межевания территории. Лист 7	10 (7)
462 – ПМТ.1	Пояснительная записка	12-19 (8-15)
	МАТЕРИАЛЫ ПО ОБОСНОВАНИЮ	20
	Схема использования территорий в период подготовки	
462 – ПМТ.2	проекта межевания территории. Лист 1	21 (1)
	Схема использования территорий в период подготовки	
462 – ПМТ.2	проекта межевания территории. Лист 2	22 (2)
	Схема использования территорий в период подготовки	
462 – ПМТ.2	проекта межевания территории. Лист 3	23 (3)
	Схема использования территорий в период подготовки	
462 – ПМТ.2	проекта межевания территории. Лист 4	24 (4)
	Схема использования территорий в период подготовки	
462 – ПМТ.2	проекта межевания территории. Лист 5	25 (5)
	Схема использования территорий в период подготовки	
462 – ПМТ.2	проекта межевания территории. Лист 6	26 (6)
	Схема использования территорий в период подготовки	
462 – ПМТ.2	проекта межевания территории. Лист 7	27 (7)

Взам. инв. N	Подпись и дата	462 – ПМТ.С							
		Изм.	Кол.уч	Лист	N док.	Подп.	Дата		
Инв. N подл.		Разраб.	Черноскутов		09.2017	Содержание	Стадия	Лист	Листов
							П	1	
		Пров.	Мартюшова		09.2017	ООО "Гордорпроект"			
		Нач. гр.	Тертичная		09.2017				
		Н. контр.	Тертичная		09.2017				

ОСНОВНАЯ ЧАСТЬ

Инв. N подл.	Подпись и дата	Взам. инв. N

						462 – ПМТ.1	Лист
Изм.	Колуч	Лист	N док.	Подп.	Дата		



Ведомость участков межевания

№ зем. участка на опорном плане	№ зем. участка на чертеже межевания	Площадь участка до межевания, га	Площадь участка после межевания, га	Вид разрешенного использования земельных участков	Способ образования (изменения) земельных участков
1	2				
4	4	0,7005	0,6132	Размещение автомобильных дорог и пешеходных тротуаров в границах населенных пунктов, и других мест, постоянно открытых для посещения без всяких плат	Образование путем раздела ЗУ с КН 74.07.0000000.3332
5	9 24	15,4000	14,7872	Для сельскохозяйственного производства	Образование путем раздела ЗУ с КН 74.07.3002003.135
6	10 11	7,7000	7,2525	Для ведения сельскохозяйственного производства	Образование путем раздела ЗУ с КН 74.07.3002003.127
7	12 13	9,7000	8,9916	Для использования в целях создания крестьянского (фермерского) хозяйства	Образование путем раздела ЗУ с КН 74.07.4300001.13
8	14	5,0000	4,8077	Для организации крестьянского (фермерского) хозяйства	Образование путем раздела ЗУ с КН 74.07.4300001.2
22	23	10,2000	10,1832	Для ведения сельскохозяйственного производства	Образование путем раздела ЗУ с КН 74.07.3002003.129
	15	-	0,1008	Автомобильный транспорт	Образование ЗУ из земель, находящихся в государственной или муниципальной собственности
	16	-	0,3092	Автомобильный транспорт	Образование ЗУ из земель, находящихся в государственной или муниципальной собственности
	17	-	1,0741	Автомобильный транспорт	Образование ЗУ из земель, находящихся в государственной или муниципальной собственности
	18	-	12,6751	Автомобильный транспорт	Образование ЗУ из земель, находящихся в государственной или муниципальной собственности
	19	-	0,3794	Автомобильный транспорт	Образование ЗУ из земель, находящихся в государственной или муниципальной собственности
	20	-	4,4986	Автомобильный транспорт	Образование ЗУ из земель, находящихся в государственной или муниципальной собственности
	21	-	0,1320	Автомобильный транспорт	Образование ЗУ из земель, находящихся в государственной или муниципальной собственности

462 - ПМТ.1
 Строительство автомобильной дороги
 Копытово-граница Курганской области

Имя	Коллеж	Лист	№ док.	Подпись	Дата
Разработчик	Чернышова	Д	09.2017		
Проверил	Маринешова	Д	09.2017		
Нач.ар.	Тертычная	Д	09.2017		
И.компр.	Тертычная	Д	09.2017		

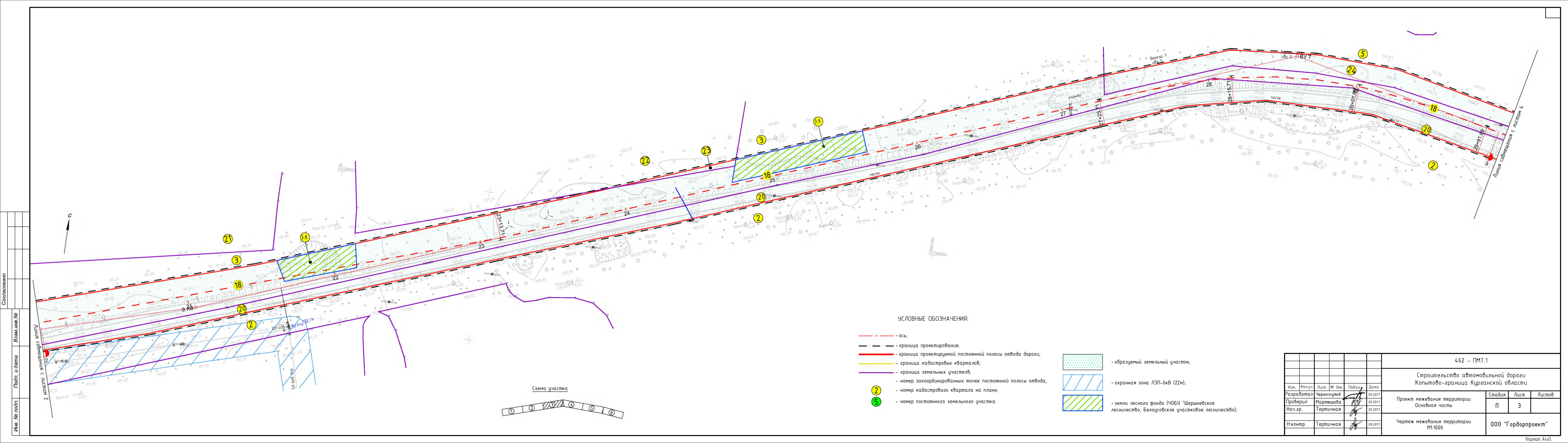
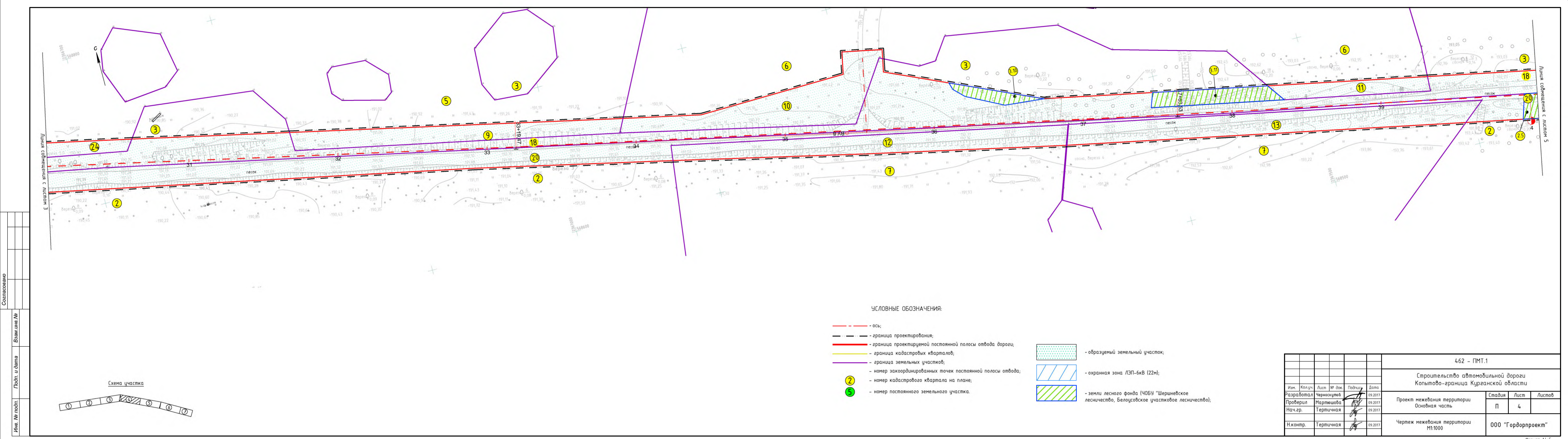
Проект межевания территории
Основная часть

Свойла	Лист	Листов
П	1	7

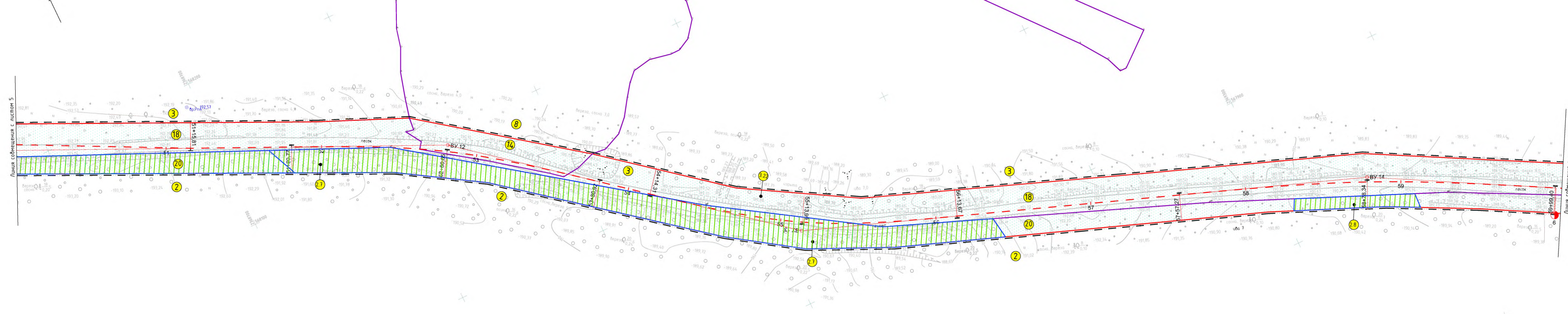
Чертеж межевания территории
М:1000

000 "Гордорпроект"

Формат А4x3



Создано
Время
Лист
Имя

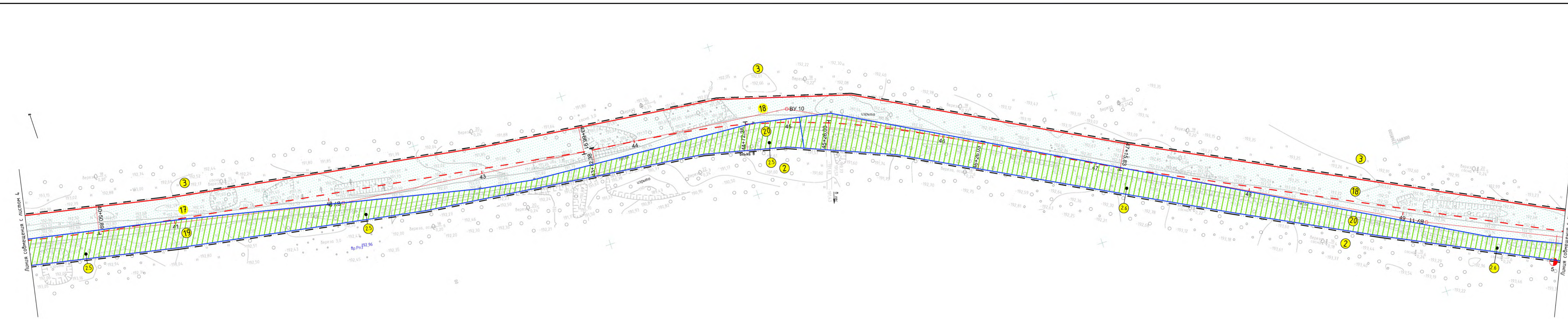


- УСЛОВНЫЕ ОБОЗНАЧЕНИЯ:**
- ось;
 - граница проектирования;
 - граница проектируемой постоянной полосы отвода дороги;
 - граница кадастровых кварталов;
 - граница земельных участков;
 - номер закордированных точек постоянной полосы отвода;
 - номер кадастрового квартала на плане;
 - номер постоянного земельного участка.
- существующий земельный участок;
 - образцовый земельный участок;
 - охранная зона ЛЭП-6кВ (22м);
 - земли лесного фонда (ЧОБУ "Шершевское лесничество, Белоусовское участковое лесничество);

462 - ПМТ.1							
Строительство автомобильной дороги Копытово-граница Курганской области							
Им.	Коллж.	Лист	№ док.	Подпись	Дата		
Разработал	Чернышова	09	2011		09.2011		
Проверил	Мартынова	09	2011		09.2011		
Нач.гр.	Терличная	09	2011		09.2011		
Н.контр.	Терличная	09	2011		09.2011		
Проект межевания территории Основная часть					Стадия	Лист	Листов
Чертеж межевания территории М:1000					П	6	
					000 "Горбпроект"		

Формат А4:5

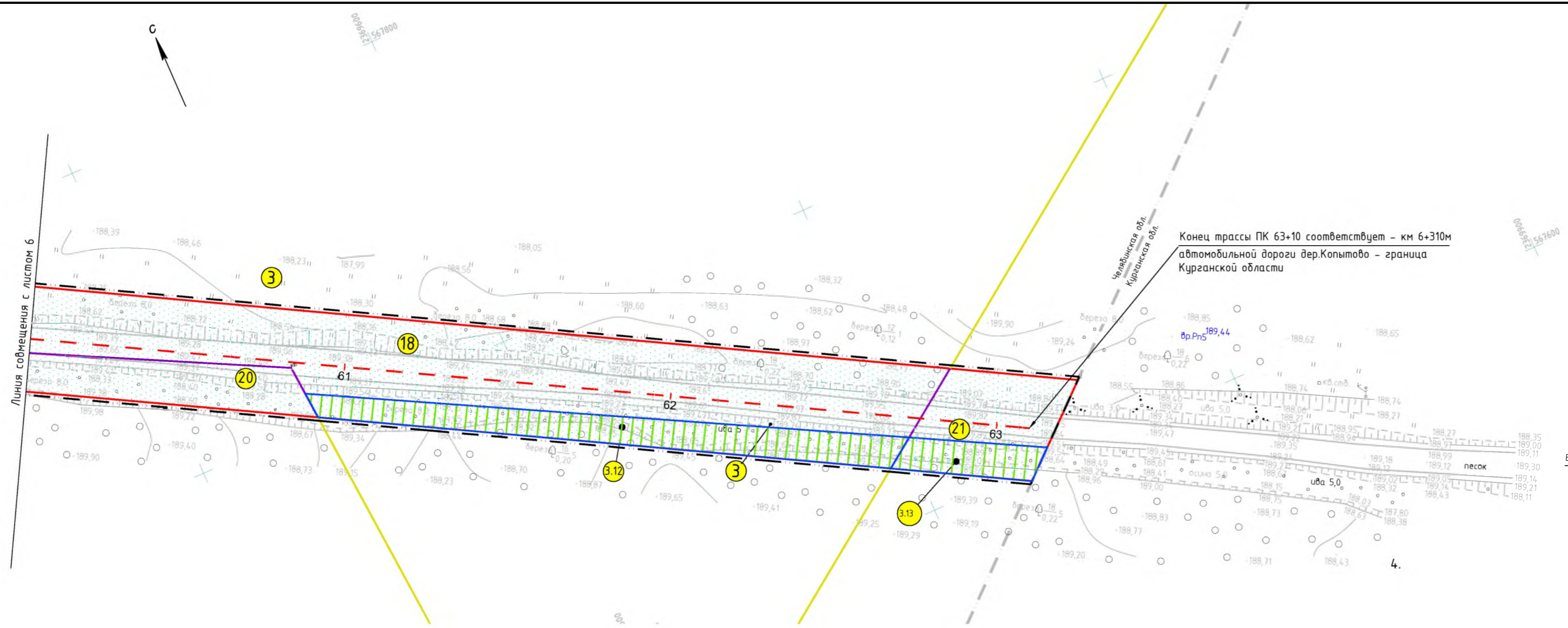
Создано
Время
Лист
Имя



- УСЛОВНЫЕ ОБОЗНАЧЕНИЯ:**
- ось;
 - граница проектирования;
 - граница проектируемой постоянной полосы отвода дороги;
 - граница кадастровых кварталов;
 - граница земельных участков;
 - номер закордированных точек постоянной полосы отвода;
 - номер кадастрового квартала на плане;
 - номер постоянного земельного участка.
- существующий земельный участок;
 - образцовый земельный участок;
 - охранная зона ЛЭП-6кВ (22м);
 - земли лесного фонда (ЧОБУ "Шершевское лесничество, Белоусовское участковое лесничество);

462 - ПМТ.1							
Строительство автомобильной дороги Копытово-граница Курганской области							
Им.	Коллж.	Лист	№ док.	Подпись	Дата		
Разработал	Чернышова	09	2011		09.2011		
Проверил	Мартынова	09	2011		09.2011		
Нач.гр.	Терличная	09	2011		09.2011		
Н.контр.	Терличная	09	2011		09.2011		
Проект межевания территории Основная часть					Стадия	Лист	Листов
Чертеж межевания территории М:1000					П	5	
					000 "Горбпроект"		

Формат А4:5



УСЛОВНЫЕ ОБОЗНАЧЕНИЯ:












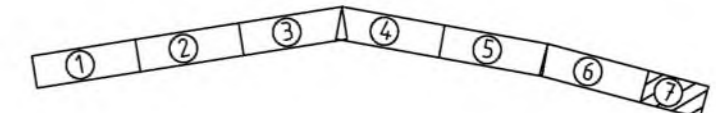
-  - ось;
-  - граница проектирования;
-  - граница проектируемой постоянной полосы отвода дороги;
-  - граница кадастровых кварталов;
-  - граница земельных участков;
-  - номер закордированных точек постоянной полосы отвода;
-  - номер кадастрового квартала на плане;
-  - номер постоянного земельного участка.
-  - образуемый земельный участок;
-  - охранный зона ЛЭП-6кВ (22м);
-  - земли лесного фонда (ЧОБУ "Шершневоес лесничество, Белоусовское участковое лесничество);

Схема участка



						462 - ПМТ.1			
						Строительство автомобильной дороги Копытово-граница Курганской области			
Изм.	Кол.ч.	Лист	№ док.	Подпись	Дата	Проект межевания территории Основная часть	Стадия	Лист	Листов
Разработал				Чернокутоб	09.2017		П	7	
Проверил				Мартышова	09.2017				
Нач.гр.				Тертичная	09.2017				
Н.контр.				Тертичная	09.2017	Чертеж межевания территории М1:1000	000 "Гордорпроект"		

Согласовано

И.инв. №	Взам. инв. №
№ подл.	Подп. и дата

ПОЯСНИТЕЛЬНАЯ ЗАПИСКА

Инв. N подл.	Подпись и дата	Взам. инв. N

						462 – ПМТ.1	Лист
Изм.	Колуч	Лист	N док.	Подп.	Дата		

	20	-	4,4986	Автомобильный транспорт	Образование ЗУ из земель, находящихся в государственной или муниципальной собственности
	21	-	0,1320	Автомобильный транспорт	Образование ЗУ из земель, находящихся в государственной или муниципальной собственности

Ведомость координат образуемых земельных участков

Номер точки (i)	Координаты		Длина элемента от точки i до точки i+1
	X	Y	
1	2	3	4
Постоянные земельные участки			
Участок №4			
1	565548,36	2373693,13	
2	565545,39	2373673,71	19,64
3	565545,46	2373667,90	5,81
4	565547,14	2373638,62	29,33
5	565549,28	2373615,00	23,72
6	565557,45	2373584,90	31,19
7	565557,24	2373566,74	18,16
8	565557,40	2373552,55	14,19
9	565557,92	2373547,25	5,33
10	565563,89	2373547,63	5,98
11	565563,39	2373552,90	5,29
12	565563,08	2373570,75	17,85
13	565564,09	2373585,21	14,5
14	565555,23	2373615,91	31,95
15	565552,70	2373644,39	28,59
16	565551,14	2373694,30	49,93
Участок №9			
1	568713,85	2366831,41	
2	568664,95	2367049,70	223,70
3	568656,09	2367045,08	9,99
4	568701,15	2366831,82	217,97
Участок №10			
1	568664,95	2367049,70	
2	568653,71	2367100,97	52,49
3	568655,23	2367199,91	98,95
4	568669,91	2367202,97	15,00
5	568664,41	2367229,40	27,00
6	568658,50	2367228,18	6,03
7	568659,60	2367225,98	2,46
8	568620,89	2367199,58	46,86
9	568656,09	2367045,08	158,46
Участок №11			
1	565988,46	2377257,96	
2	565966,70	2377363,01	107,29
3	565956,86	2377362,49	9,86
4	565976,57	2377266,30	98,19
Участок №12			
1	568570,53	2367332,00	

Взам. инв. N	
Подпись и дата	
Инв. N подл.	

Изм.	Колуч	Лист	N док.	Подп.	Дата
------	-------	------	--------	-------	------

2	568600,00	2367200,00	135,25
3	568629,03	2367074,79	128,53
4	568639,13	2367076,09	10,18
5	568583,57	2367336,70	266,47
Участок №13			
1	565930,32	2377379,90	
2	565984,91	2377117,69	267,83
3	565998,13	2377122,41	14,04
4	565941,99	2377394,26	277,59
Участок №14			
1	565533,46	2378604,00	
2	565462,00	2378700,15	119,8
3	565457,80	2378688,26	12,61
4	565456,65	2378677,25	11,07
5	565486,04	2378638,80	48,04
6	565512,47	2378601,40	45,8
7	565516,55	2378604,34	5,03
8	565526,39	2378598,17	11,61
9	565525,51	2378603,21	5,12
Участок №15			
1	565545,39	2373673,71	
2	565543,17	2373659,21	14,66
3	565542,30	2373606,79	52,43
4	565546,39	2373546,49	60,43
5	565557,92	2373547,25	11,56
6	565557,40	2373552,55	5,33
7	565557,24	2373566,74	14,19
8	565557,45	2373584,90	18,16
9	565549,28	2373615,00	31,19
10	565547,14	2373638,62	23,72
11	565545,46	2373667,90	29,33
Участок №16			
1	565578,32	2373548,58	
2	565577,99	2373561,93	13,36
3	565571,50	2373561,55	6,5
4	565569,89	2373589,40	27,9
5	565577,29	2373589,83	7,41
6	565575,63	2373656,35	66,55
7	565586,78	2373709,37	54,18
8	565551,14	2373694,30	38,7
9	565552,70	2373644,39	49,93
10	565555,23	2373615,91	28,59
11	565564,09	2373585,21	31,95
12	565563,08	2373570,75	14,5
13	565563,39	2373552,90	17,85
14	565563,89	2373547,63	5,29
Участок №17			
1	568172,31	2363924,15	
2	568175,39	2363938,83	15,00
3	568248,49	2364092,74	170,39
4	568242,12	2364356,85	264,19
5	568244,85	2364452,84	96,03

Инв. N подл.	
Подпись и дата	
Взам. инв. N	

Изм.	Колуч	Лист	N док.	Подп.	Дата

6	568231,70	2364384,93	69,17
7	568237,07	2364216,05	168,97
8	568230,95	2364149,48	66,85
9	568214,56	2364096,83	55,14
10	568165,34	2363999,16	109,37
11	568145,28	2363952,46	50,83
12	568137,48	2363924,76	28,78
13	568133,88	2363907,91	17,23
14	568136,66	2363909,09	3,02
Участок №18			
1	568248,49	2364092,74	
2	568255,28	2364107,02	15,81
3	568269,21	2364183,93	78,17
4	568267,40	2364387,85	203,93
5	568320,19	2364662,20	279,38
6	568325,58	2364751,89	89,86
7	568324,94	2365098,59	346,70
8	568340,32	2365211,24	113,70
9	568370,68	2365326,12	118,83
10	568461,89	2365639,38	326,27
11	568529,56	2365851,95	223,08
12	568605,46	2366057,58	219,19
13	568614,95	2366082,36	26,53
14	568640,45	2366160,17	81,89
15	568644,80	2366160,28	4,35
16	568735,34	2366396,62	253,09
17	568722,86	2366398,65	12,64
18	568753,98	2366480,40	87,47
19	568757,11	2366536,47	56,16
20	568754,94	2366590,10	53,67
21	568729,99	2366723,03	135,25
22	568737,03	2366728,15	8,70
23	568713,85	2366831,41	105,83
24	568701,15	2366831,82	12,71
25	568656,09	2367045,08	217,97
26	568620,89	2367199,58	158,46
27	568659,60	2367225,98	46,86
28	568658,50	2367228,18	2,46
29	568649,72	2367226,37	8,97
30	568604,52	2367325,72	109,16
31	568585,46	2367417,29	93,53
32	568573,98	2367472,74	56,62
33	568562,09	2367481,08	14,52
34	568542,38	2367577,27	98,19
35	568552,23	2367577,79	9,86
36	568519,58	2367735,45	161,00
37	568485,53	2367940,98	208,33
38	568466,39	2368094,34	154,55
39	568441,65	2368177,22	86,50
40	568355,72	2368334,46	179,18
41	568224,62	2368588,89	286,22
42	568142,32	2368764,31	193,77

Инв. N подл.	
Подпись и дата	
Взам. инв. N	

Изм.	Колуч	Лист	N док.	Подп.	Дата

43	568118,98	2368818,78	59,26
44	568111,03	2368817,99	7,99
45	568111,91	2368812,95	5,12
46	568102,07	2368819,12	11,61
47	568097,96	2368816,22	5,03
48	568071,56	2368853,58	45,75
49	568048,05	2368884,94	39,19
50	568042,17	2368892,03	9,21
51	568043,32	2368903,04	11,07
52	568047,52	2368914,93	12,61
53	567618,83	2369756,00	95,13
54	567596,20	2369730,80	80,62
55	567889,01	2369214,27	166,13
56	567834,28	2369361,94	157,48
57	567772,88	2369475,69	129,26
58	567637,74	2369721,66	280,65
59	567617,07	2369692,81	35,48
60	567634,46	2369661,17	36,10
61	567684,85	2369569,44	104,66
62	567701,61	2369538,87	34,86
63	567718,73	2369537,43	17,18
64	567788,07	2369400,85	153,17
65	567848,18	2369259,88	153,25
66	567924,54	2369063,47	210,73
67	567986,14	2368966,70	114,71
68	568107,31	2368799,62	206,39
69	568224,69	2368536,74	287,90
70	568434,81	2368160,60	430,85
71	568444,51	2368111,03	50,51
72	568455,05	2367966,05	145,36
73	568460,70	2367931,16	35,34
74	568503,25	2367742,93	192,98
75	568563,99	2367437,96	310,96
76	568723,01	2366706,58	748,47
77	568750,69	2366562,45	146,76
78	568743,84	2366469,23	93,47
79	568665,76	2366283,45	201,52
80	568631,50	2366189,30	100,19
81	568498,12	2365835,50	378,11
82	568425,91	2365631,27	216,62
83	568311,56	2365251,20	396,90
84	568301,68	2365218,37	34,28
85	568295,96	2365164,48	54,19
86	568296,20	2365067,84	96,64
87	568296,13	2364771,68	296,16
88	568293,08	2364752,71	19,21
89	568290,54	2364684,13	68,63
90	568254,83	2364503,84	183,79
91	568244,85	2364452,84	51,97
92	568242,12	2364356,85	96,03
Участок №19			
1	565707,56	2374537,93	

Инв. N подл.	Подпись и дата	Взам. инв. N			
Изм.	Колуч	Лист	N док.	Подп.	Дата

2	565710,61	2374556,90	19,21
3	565710,68	2374853,06	296,16
4	565710,44	2374949,70	96,64
5	565716,16	2375003,59	54,19
6	565726,04	2375036,42	34,28
7	565710,26	2374993,68	45,56
8	565695,28	2375006,91	19,99
9	565668,36	2375004,84	27,00
10	565670,04	2374983,08	21,82
11	565703,74	2374947,45	49,04
12	565705,52	2374765,78	181,68
13	565707,56	2374537,93	227,86
14	565710,61	2374556,90	19,21
15	565710,68	2374853,06	296,16

Участок №20

1	568425,91	2365631,27	
2	568498,12	2365835,50	216,62
3	568631,50	2366189,30	378,11
4	568665,76	2366283,45	100,19
5	568743,84	2366469,23	201,52
6	568750,69	2366562,45	93,47
7	568723,01	2366706,58	146,76
8	568563,99	2367437,96	748,47
9	568503,25	2367742,93	310,96
10	568460,70	2367931,16	192,98
11	568455,05	2367966,05	35,34
12	568444,51	2368111,03	145,36
13	568434,81	2368160,60	50,51
14	568224,69	2368536,74	430,85
15	568107,31	2368799,62	287,90
16	567986,14	2368966,70	206,39
17	567924,54	2369063,47	114,71
18	567848,18	2369259,88	210,73
19	567788,07	2369400,85	153,25
20	567718,73	2369537,43	153,17
21	567701,61	2369538,87	17,18
22	567769,91	2369414,24	142,12
23	567796,91	2369360,95	59,74
24	567826,46	2369291,01	75,93
25	567868,00	2369177,63	120,75
26	567909,54	2369064,25	120,75
27	567933,18	2369012,59	56,82
28	567962,95	2368968,25	53,41
29	568059,82	2368846,29	155,74
30	568091,60	2368794,92	60,41
31	568195,28	2368575,46	242,72
32	568247,15	2368471,12	116,52
33	568292,81	2368383,62	98,69
34	568396,04	2368192,49	217,23
35	568422,92	2368127,73	70,12
36	568435,69	2368075,36	53,90
37	568458,30	2367894,52	182,25

Инв. N подл.	Подпись и дата	Взам. инв. N

Изм.	Колуч	Лист	N док.	Подп.	Дата

38	568486,44	2367735,73	161,26
39	568515,84	2367594,68	144,09
40	568527,51	2367609,04	18,50
41	568583,65	2367337,19	277,59
42	568570,43	2367332,47	14,04
43	568570,53	2367332,00	0,49
44	568583,57	2367336,70	13,87
45	568639,13	2367076,09	266,47
46	568629,03	2367074,79	10,18
47	568658,71	2366944,32	133,80
48	568692,47	2366783,27	164,55
49	568735,11	2366577,98	209,68
50	568734,54	2366507,00	70,98
51	568723,27	2366454,54	53,66
52	568701,77	2366398,41	60,10
53	567618,83	2369756,00	292,83
54	567596,20	2369730,80	121,38
55	568473,83	2365786,80	238,52
Участок №21			
1	567637,74	2369721,66	
2	567618,83	2369756,00	39,20
3	567596,20	2369730,80	33,87
4	567617,07	2369692,81	43,35
Участок №23			
1	568614,95	2366082,36	
2	568644,80	2366160,28	83,44
3	568640,45	2366160,17	4,35
Участок №24			
1	568735,34	2366396,62	
2	568764,38	2366478,24	86,64
3	568769,47	2366536,31	58,29
4	568767,08	2366591,63	55,37
5	568737,03	2366728,15	139,78
6	568729,99	2366723,03	8,70
7	568754,94	2366590,10	135,25
8	568757,11	2366536,47	53,67
9	568753,98	2366480,40	56,16
10	568722,86	2366398,65	87,47

Инв. N подл.	Подпись и дата	Взам. инв. N

Изм.	Колуч	Лист	N док.	Подп.	Дата

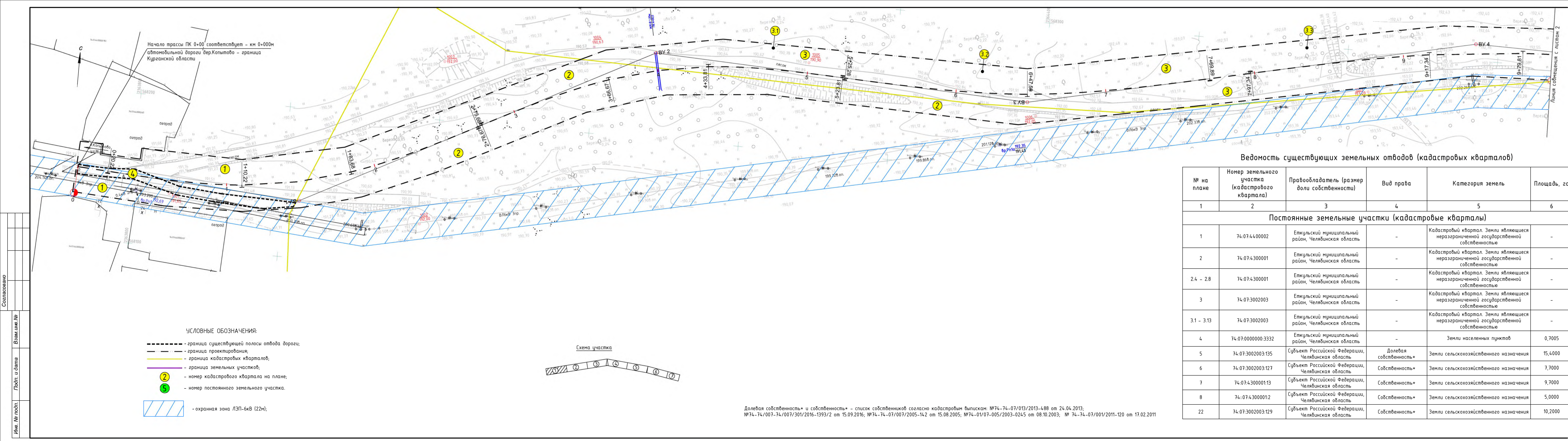
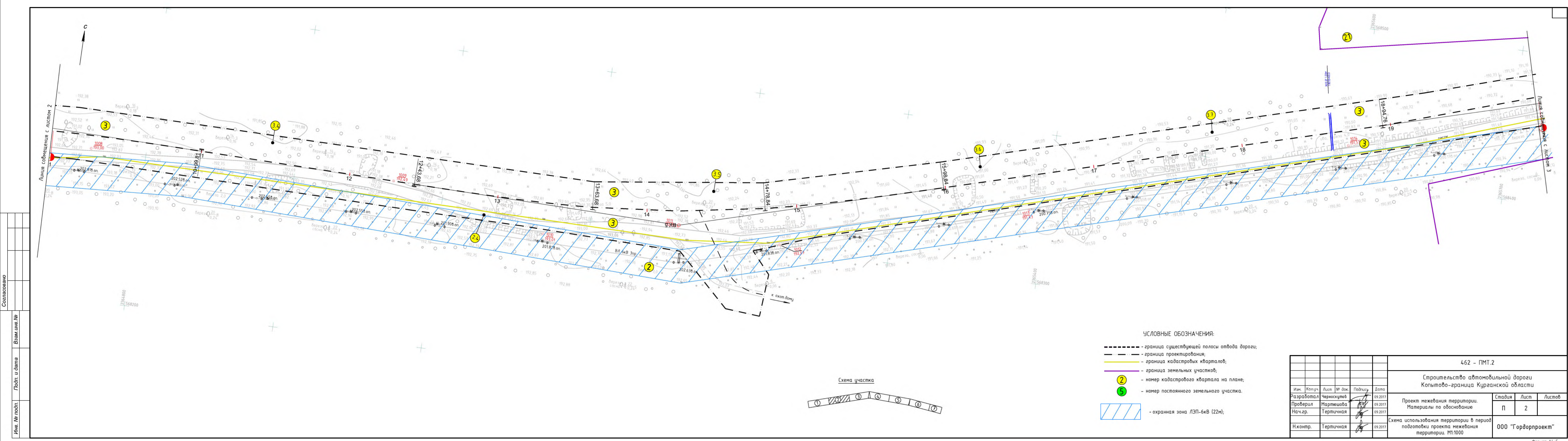
МАТЕРИАЛЫ ПО ОБОСНОВАНИЮ

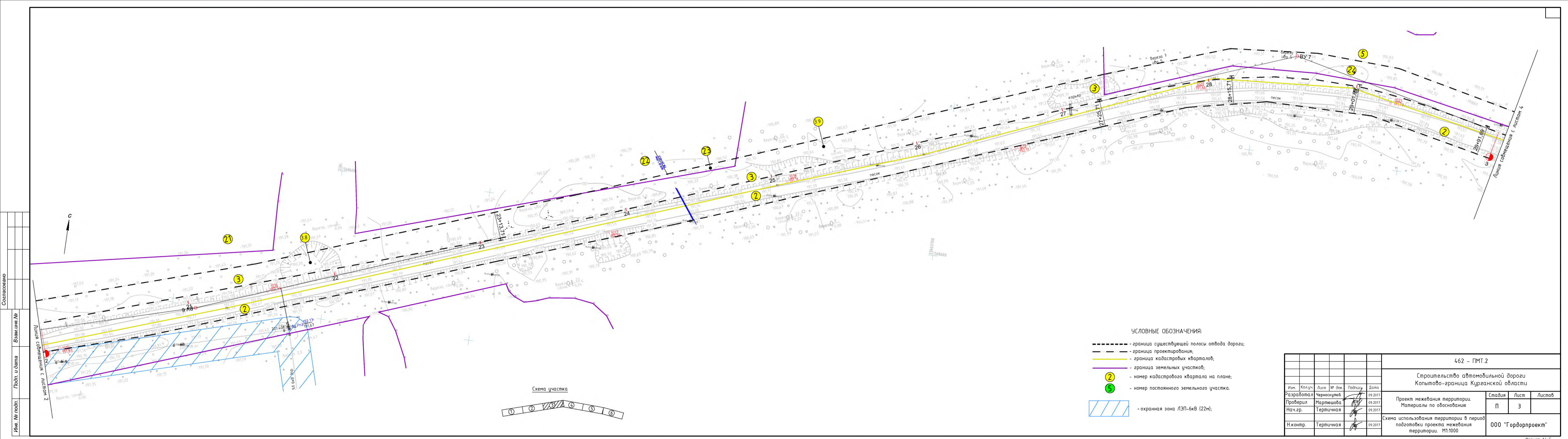
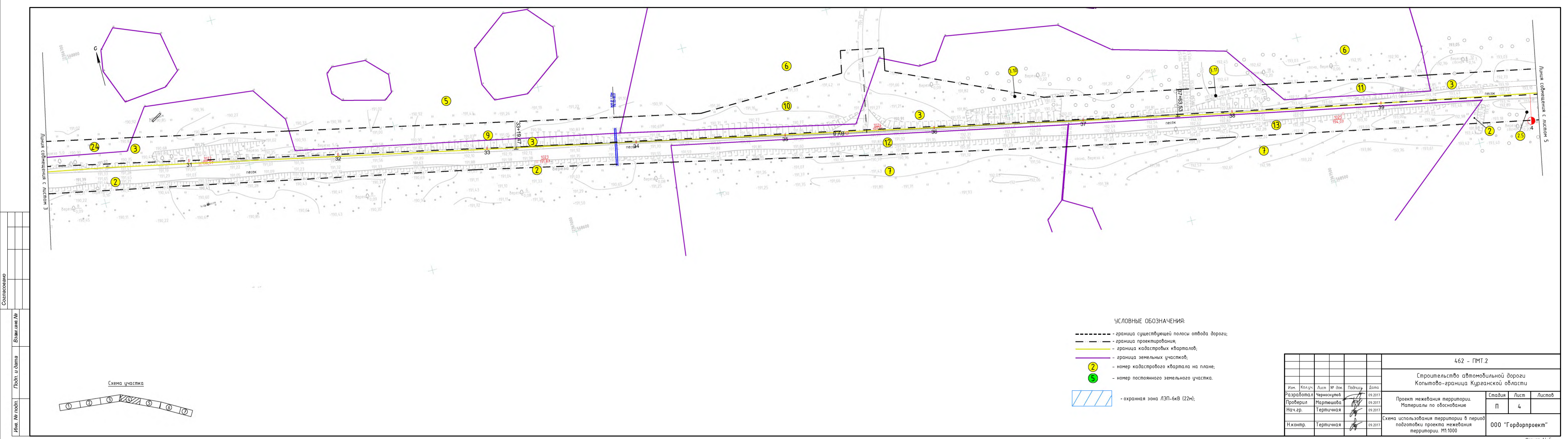
Инв. N подл.	Подпись и дата	Взам. инв. N

Изм.	Колуч	Лист	N док.	Подп.	Дата

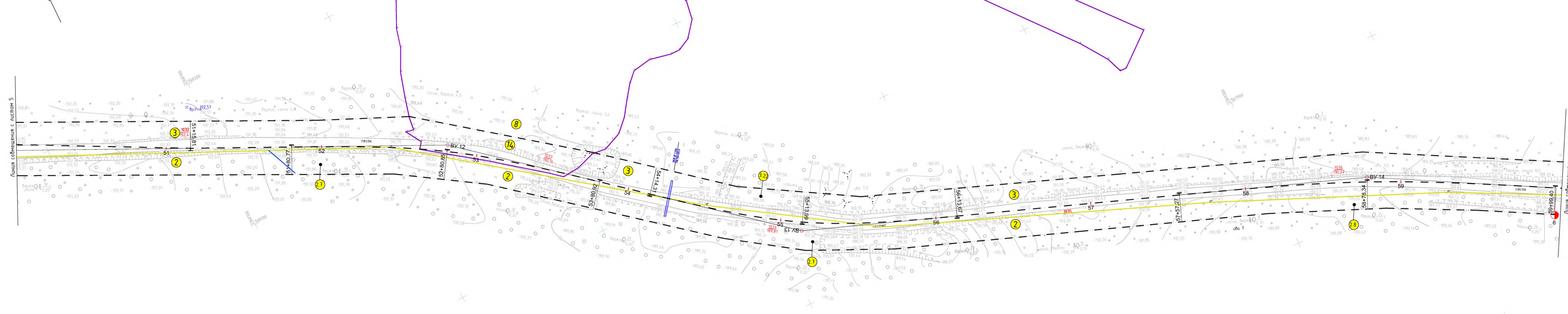
462 – ПМТ.2

Лист





Создано
Взам.инв.№
Лист
Листы в дата
Имя. № подл.

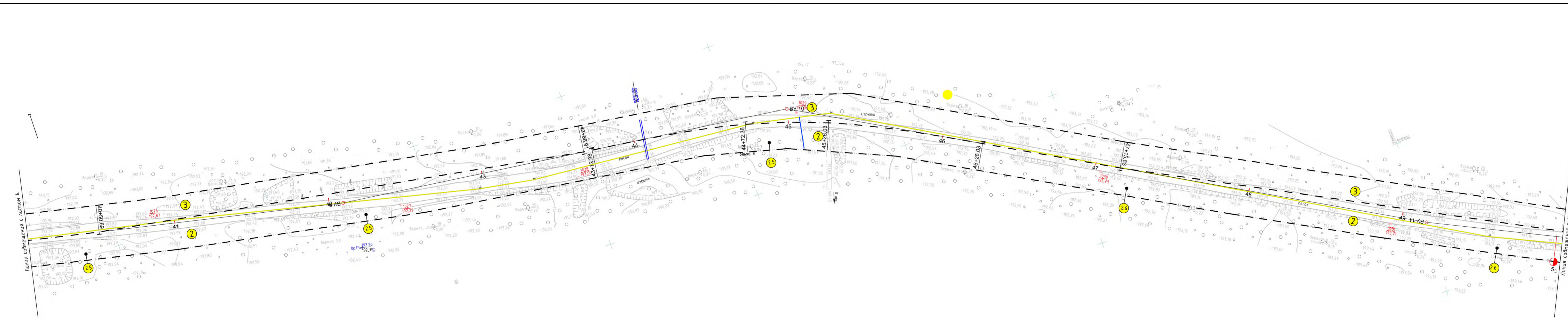


- УСЛОВНЫЕ ОБОЗНАЧЕНИЯ:**
- граница существующей полосы отвода дороги;
 - граница проектирования;
 - граница кадастровых кварталов;
 - граница земельных участков;
 - ② - номер кадастрового квартала на плане;
 - ⑤ - номер постоянного земельного участка.
 - ▨ - охранная зона ЛЭП-6кВ (22м);

462 - ПМТ.2							
Строительство автомобильной дороги Копытово-граница Курганской области							
Им.	Колуч.	Лист	№ док.	Подпись	Дата		
Разработал	Чернышова				09.2011		
Проверил	Мартышова				09.2011		
Нач.гр.	Терличная				09.2011		
И.контр.	Терличная				09.2011		
Проект межевания территории. Материалы по обоснованию					Стадия	Лист	Листов
Схема использования территории в период подготовки проекта межевания территории. М1:1000					П	6	
					ООО "Гордрпроект"		

Формат А4хБ5

Создано
Взам.инв.№
Лист
Листы в дата
Имя. № подл.



- УСЛОВНЫЕ ОБОЗНАЧЕНИЯ:**
- граница существующей полосы отвода дороги;
 - граница проектирования;
 - граница кадастровых кварталов;
 - граница земельных участков;
 - ② - номер кадастрового квартала на плане;
 - ⑤ - номер постоянного земельного участка.
 - ▨ - охранная зона ЛЭП-6кВ (22м);

462 - ПМТ.2							
Строительство автомобильной дороги Копытово-граница Курганской области							
Им.	Колуч.	Лист	№ док.	Подпись	Дата		
Разработал	Чернышова				09.2011		
Проверил	Мартышова				09.2011		
Нач.гр.	Терличная				09.2011		
И.контр.	Терличная				09.2011		
Проект межевания территории. Материалы по обоснованию					Стадия	Лист	Листов
Схема использования территории в период подготовки проекта межевания территории. М1:1000					П	5	
					ООО "Гордрпроект"		

Формат А4хБ5



АДМИНИСТРАЦИЯ ЕТКУЛЬСКОГО МУНИЦИПАЛЬНОГО РАЙОНА ПОСТАНОВЛЕНИЕ

21.07.2018. № 384

с.Еткуль

О подготовке проекта
планировки и проекта
межевания территории

Руководствуясь статьей 45 Градостроительного кодекса Российской Федерации, статьей 14 Федерального закона № 131-ФЗ от 06.10.2003 «Об общих принципах организации местного самоуправления в Российской Федерации», рассмотрев письмо исполняющего обязанности Министра дорожного хозяйства и транспорта Челябинской области А.С. Нечаева.,

администрация Еткульского муниципального района ПОСТАНОВЛЯЕТ:

Подготовить проект планировки и проект межевания территории земельного участка для строительства линейного объекта «Строительство автомобильной дороги Копытово - граница Курганской области» протяженностью 7.0 км.

Исполняющий обязанности главы
Еткульского муниципального района

А.Н. Константинов

УТВЕРЖДАЮ:
Исполняющий обязанности главы
Еткульского муниципального
района


А.Н. Конетантинов

«21» _____ 2017г.



СОГЛАСОВАННО:
Исполняющий обязанности
Министра дорожного хозяйства
и транспорта Челябинской
области
_____ А.С. Нечаев

«___» _____ 2017г.

ТЕХНИЧЕСКОЕ ЗАДАНИЕ

на разработку документации по планировке территории «Строительство автомобильной дороги Копытово – граница Курганской области» протяженностью 7,0 км. в Еткульском районе, Челябинской области

Заказчик: Министерство дорожного хозяйства и транспорта Челябинской области

Основание: статьи 45, 46 Градостроительного кодекса РФ, статья 7 «О введении в действие Градостроительного кодекса РФ», постановление администрации Еткульского муниципального района от 21.07.2017г. № 384

Разработать проект планировки и межевания, в котором:

- дать предложения по использованию земельного участка для размещения объекта инженерной инфраструктуры;
- в границах проектирования включить территорию зоны ограничений (при наличии);
- места базирования материально-технического обеспечения запланированного строительства;
- обозначения временных и постоянных автомобильных и других магистралей для транспортировки к строительству оборудования, материалов и изделий;
- проектирование вести в соответствии с действующим законодательством (статьи 42, 43 Градостроительного кодекса РФ).

Состав и содержание проекта должно соответствовать «Положению о составе и содержании проектов планировки территории, предусматривающих размещение одного или нескольких линейных объектов» утвержденное постановлением Правительства Российской Федерации от 12 мая 2017 г. N 564

Форма предоставления проектов:

- проекты предоставляются в виде пояснительной записки и графических материалов (на бумажных – по 4 экз. и магнитных носителях – по 1 экз.)
 - материалы проекта в электроном виде на магнитном носителе – в векторном формате *.idf или *.mid/mif и растровом изображении *.jpeg.
- Координатная привязка должна быть выполнена в местной системе координат (МСК 74), Система координат метрическая.

Исходные данные, предоставляемые заказчиком:

- откорректированная топосъемка М 1:2000 (масштаб может быть уточнен заказчиком);
- информация по земельным отводам и участкам в границах проектирования, в том числе их принадлежность, целевое назначение и границы в системе координат съемки;

Проведение публичных слушаний:

Публичные слушания по документации по планировке территории провести в соответствии со статьей 46 Градостроительного кодекса российской Федерации от 29.12.2004 г. №190-ФЗ.

Подготовку иллюстрированных материалов по вышеуказанному проекту для проведения публичных слушаний осуществляет проектная организация.

Порядок согласования и утверждения:

Рассмотрение и утверждение документации по планировке территории осуществляются в соответствии с Градостроительным кодексом Российской Федерации от 29.12.2004 г. №190-ФЗ.

Начальник управления строительства
и архитектуры администрации
Еткульского муниципального района



Е.В. Исаева